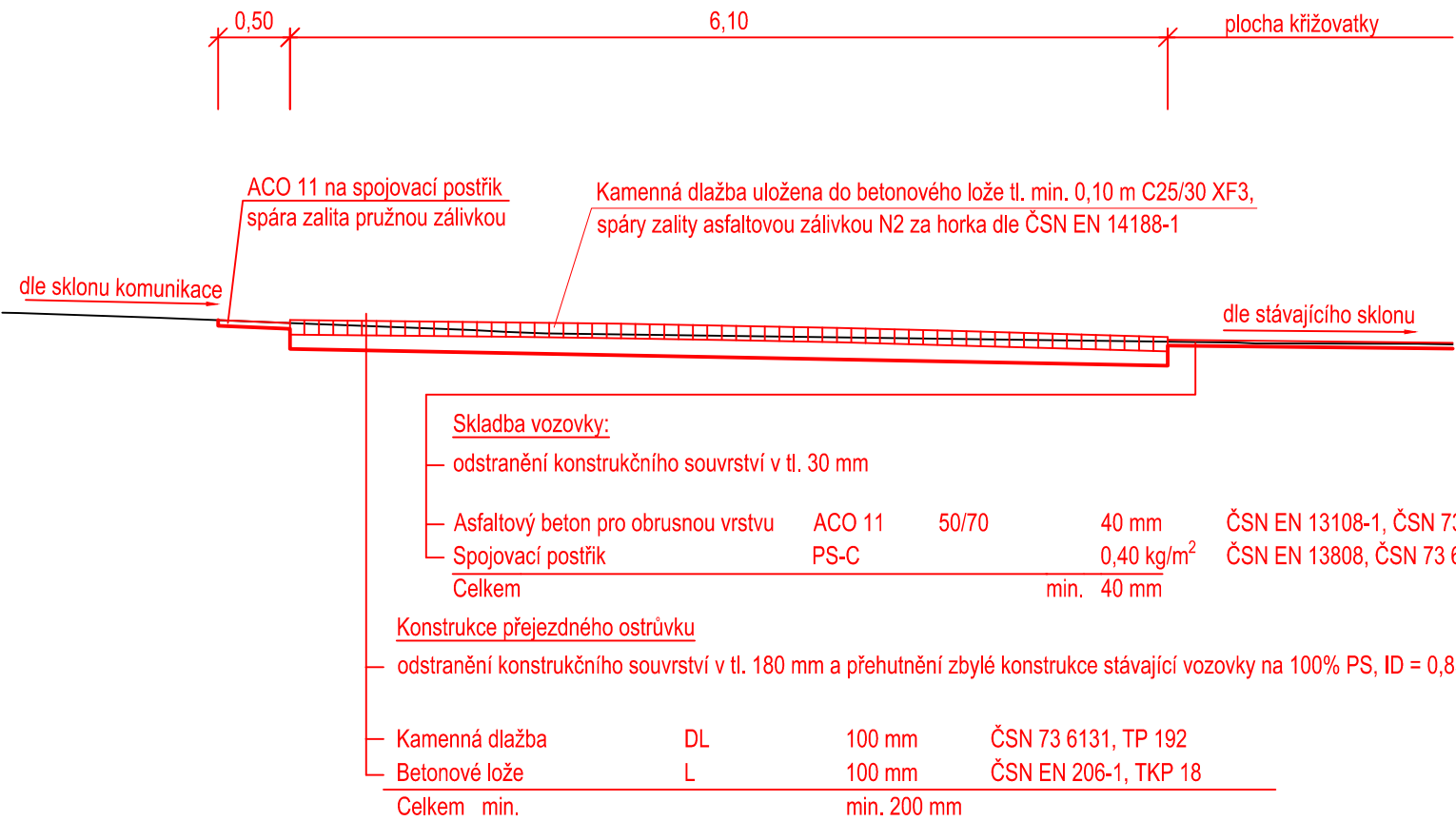


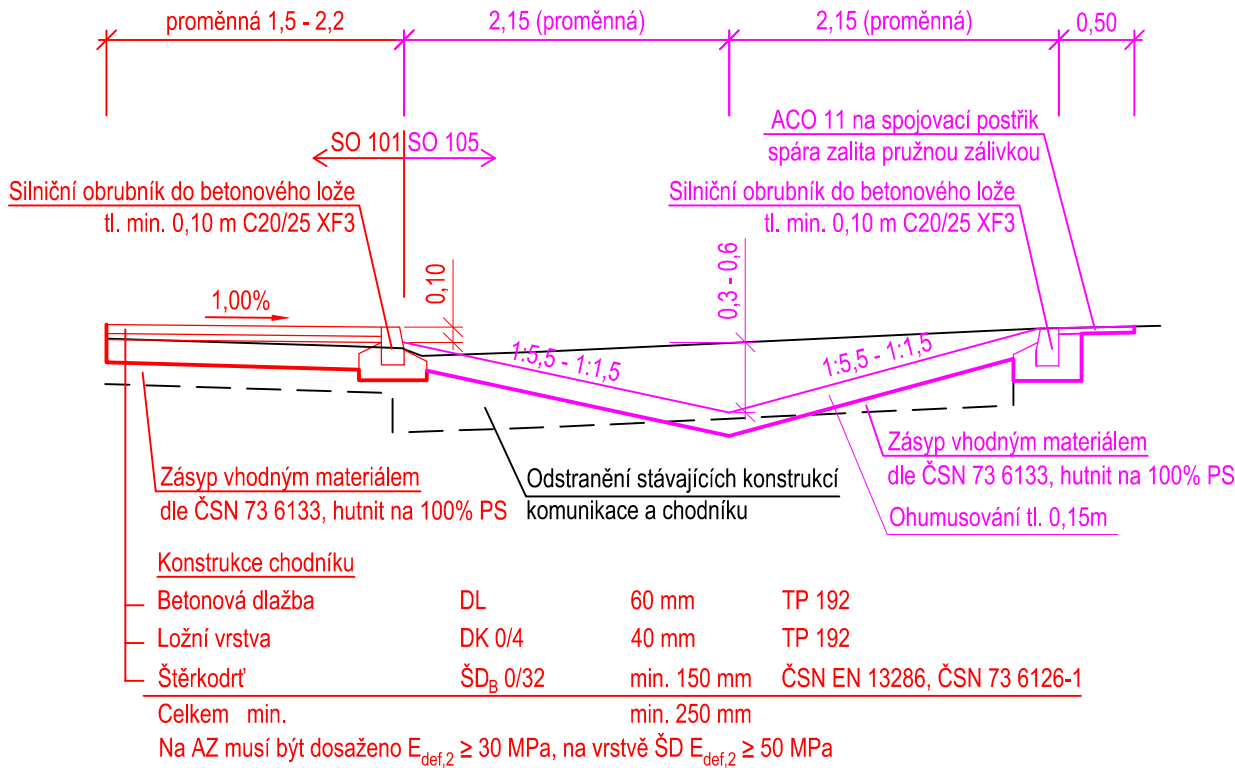
Vzorové příčné řezy

M 1:50

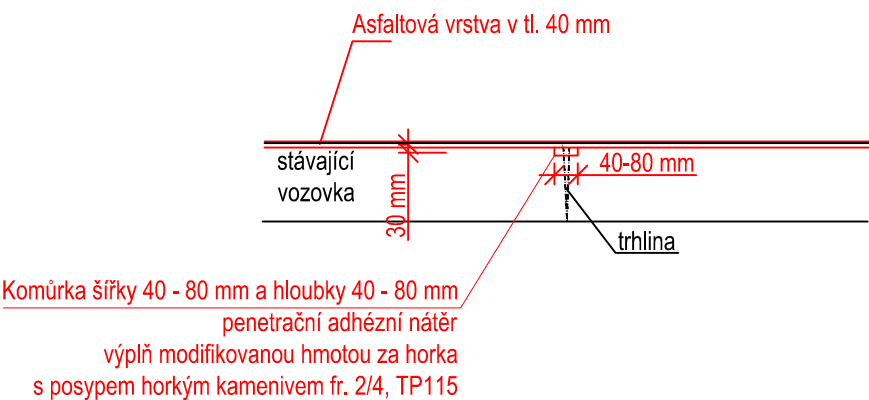
Řez dopravním ostrůvkem (PR-1.2)



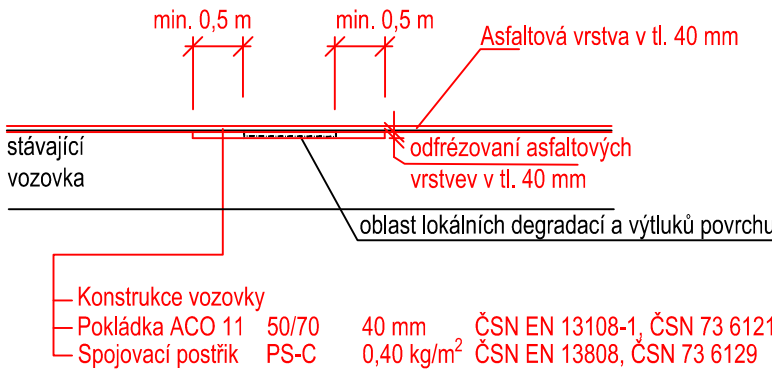
Řez chodníkem u průlehu (PR-1.1)



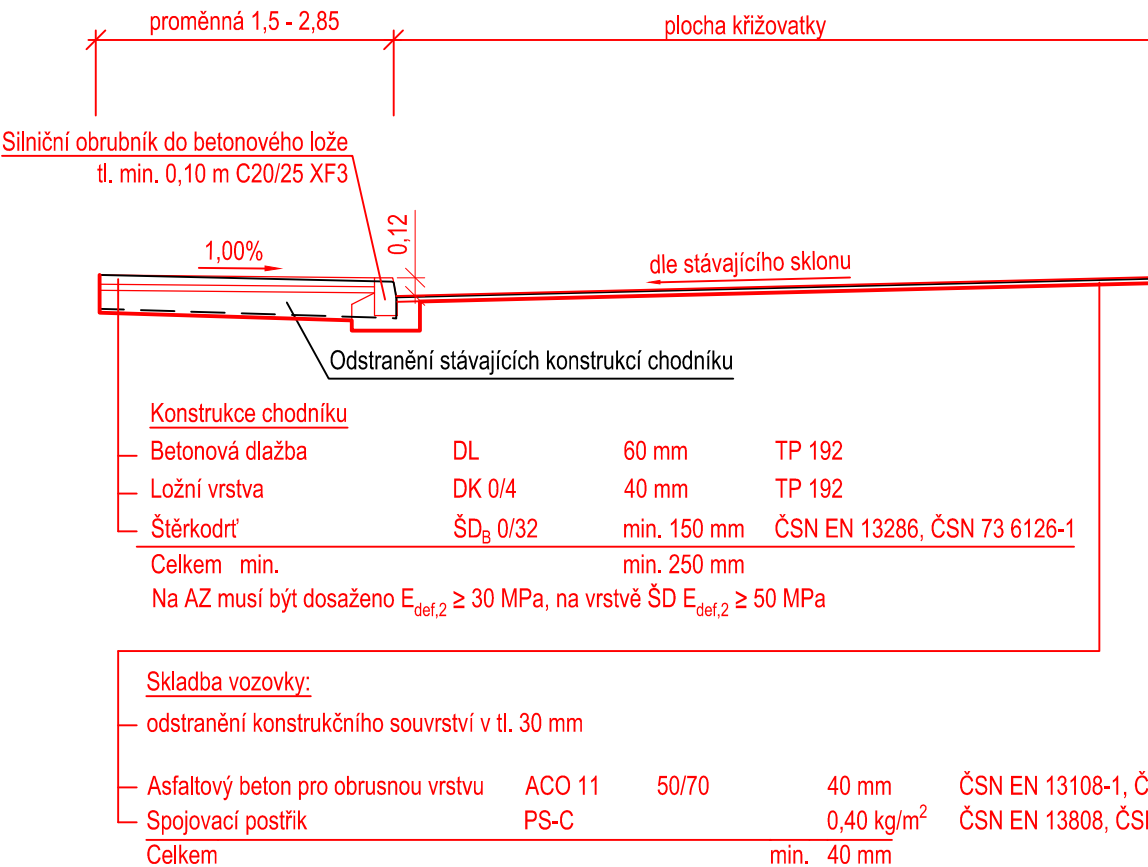
Detail: oprava trhlin stávajícího povrchu



Detail: degradace povrchu/výtluček




Řez chodníkem u komunikace (PR-1.3)




01	03/2023	Zpracování požadavků SFDI	Ing. Lambert	Ing. Svoboda
Č.	Datum	Popis	Vypracoval	Schválil
REVIZE				

Souřadnicový systém S-JTSK, Výškový systém Bpv

Objednatel: **Obec Lety**
Na Návsi 160
252 29 Lety

 **LETY** Praha-západ

Navrh/vypracoval: Ing. Jan Lambert	Zodpovědný projektant: Ing. Jan Lambert	Zhotovitel:  4roads s.r.o. Slunná 541/27 162 00 Praha 6
Technická kontrola: Ing. Pavel Paška	Hlavní inženýr projektu: Ing. Jan Svoboda	

Kraj:	Středočeský	Čís.sm.obj.:	21011
Katastrální území:	Lety u Dobřichovic, Řevnice	Čís.akce:	21011
Stavba:	Kolizní místo v Letech, křižovatka Pražská-Řevnická-Na Kovárně	Datum:	05/2022
		Formát:	3xA4
		Měřítko:	1:50
Část:	Stavební část	Stupeň:	Číslo kopie:
Objekt:	SO 101 Chodník, křižovatka a dopravní značení MK	PDPS	
Příloha:	Vzorové příčné řezy	Číslo přílohy: D.1.1.1.3	